


Tisztelt Partnerünk!

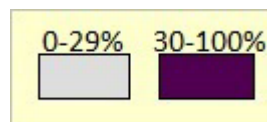
Adatkérésük részeként a 2011-es népszámlálás adatai alapján elvégeztük a településen található szegregátumok lehatárolását. A lehatárolás a 314/2012-es Kormányrendelet 10. mellékletében meghatározott szegregációs mutató alapján történt. A szegregációs mutató a 2011-es népszámlálási adatokból állítható elő. A 314/2012-es Kormányrendeletben foglaltak szerint azon területek tekinthetők szegregátumnak, ahol a legfeljebb általános iskolai végzettséggel rendelkezők és a rendszeres munkajövedelemmel nem rendelkezők aránya az aktív korúakon (15-59 év) belül eléri, illetve meghaladja az adott településtípusokra vonatkozó határértéket.

Munkájuk megkönnyítésére megküldünk Önöknek két áttekintő kartogramot, amely jelzi, hogy a településen belül mely területek felelnek meg a szegregátum és a szegregációval veszélyeztetett terület kritériumának.

Az egyik áttekintő kartogramon a szegregációs mutató 35%, illetve a fölötti értéket vesz fel. Ez a térkép azt is mutatja, hogy melyek azok a területek, ahol a szegregációs mutató 30-34%, az ilyen területek szegregáció szempontjából veszélyeztetett területnek számítanak. (Jelmagyarázat: a szegregációs mutató térképen jelzett értékeit a következő színek jelölik: 0-29% = szürke, 30-34%=világoszöld, 35-100%=sötétzöld)



A másik áttekintő kartogram a szegregációs mutató 29%-os határértéke mellett együttesen mutatja a szegregátumokat és a szegregációval veszélyeztetett területeket. (Jelmagyarázat: a szegregációs mutató térképen jelzett értékeit a következő színek jelölik: 0-29%= szürke, 30-100%=lila)



A térképek a település belterületén található szegregátumokat jelenítik meg. A külterületen található szegregátumokat térképen nem tudjuk ábrázolni.

A térképek olyan területeket is megjelenítenek, amelyek eleget tesznek ugyan a szegregációs mutató kritériumának, de alacsony népességszámuk, vagy intézeti háztartásban élők (pl.: kollégium, idősek otthona, hajléktalan szálló) miatt mégsem tekinthetők valódi szegregátumoknak.

A megküldött térképeken bekarikáztuk azokat a területeket, amelyeken a magánháztartásokban élők száma meghaladja az 50 főt. Ezen területekről szegregátumként kartogramot készítettünk, így remélhetőleg hatékony segítséget tudunk nyújtani Önöknek a szegregációs területek pontos beazonosításához.

Üdvözlettel

Nyékládháza szegregátum áttekintő
Szegregációs mutató 30% feletti



Nyékládháza - Szegregátumok adatai

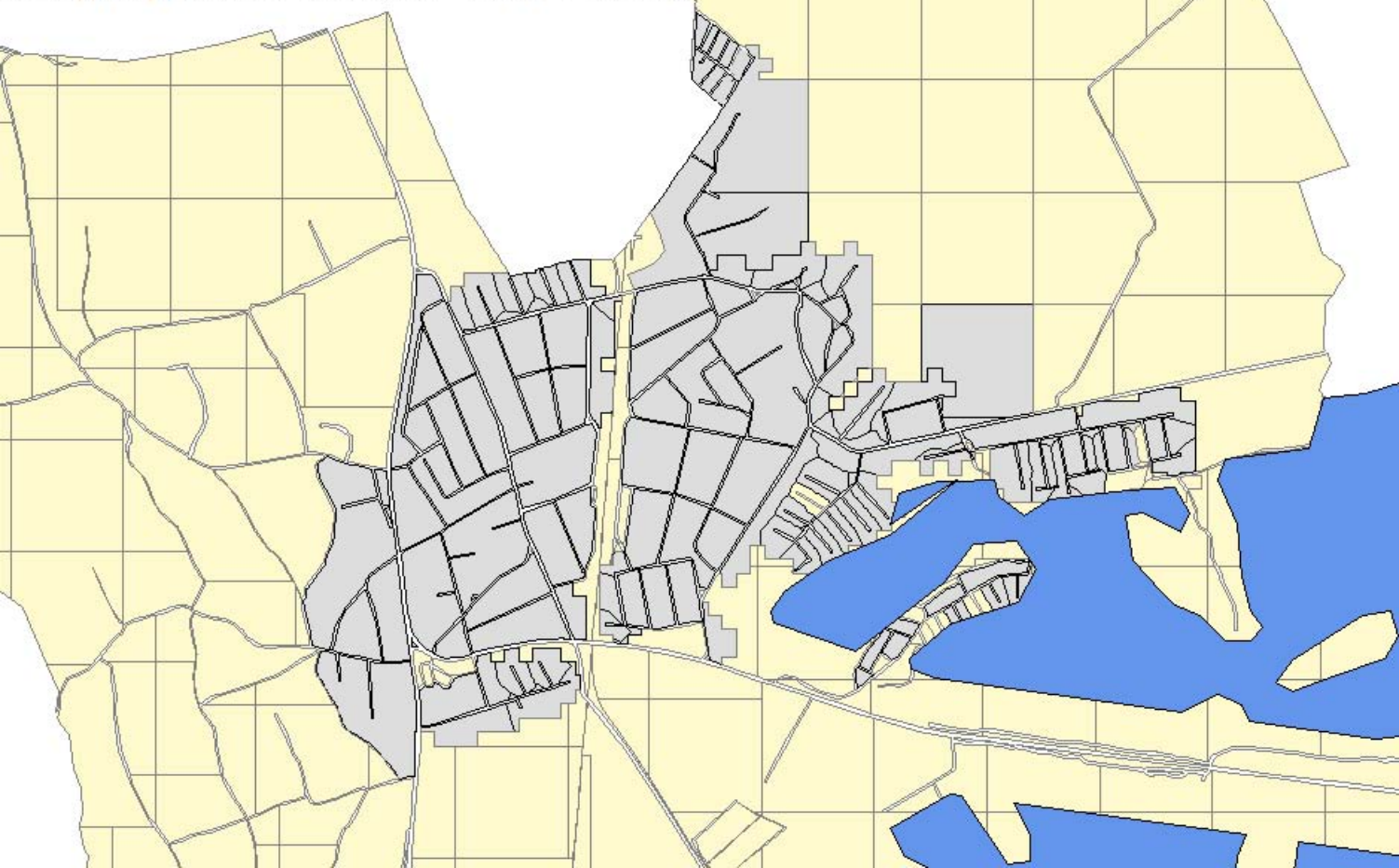
A szegregációs mutató (legfeljebb általános iskolai végzettséggel rendelkezők és rendszeres munkajövedelemmel nem rendelkezők aránya az aktív korúakon belül) értéke az érintett területen **30% feletti és a területen élő népesség száma eléri az 50 főt****

Forrás: 2011. évi népszámlálás

Mutató megnevezése	Nyékládháza összesen
Lakónépesség száma	5023
Lakónépességen belül 0-14 évesek aránya	13,6
Lakónépességen belül 15-59 évesek aránya	60,8
Lakónépességen belül 60-X évesek aránya	25,6
Legfeljebb általános iskolai végzettséggel rendelkezők aránya az aktív korúakon (15-59 évesek) belül	10,4
Felsőfokú végzettségűek a 25 éves és idősebb népesség arányában	18,9
Lakásállomány (db)	1852
Alacsony komfort fokozatú lakások aránya	7,2
Rendszeres munkajövedelemmel nem rendelkezők aránya az aktív korúakon (15-59 évesek) belül	38,6
Legfeljebb általános iskolai végzettséggel rendelkezők és rendszeres munkajövedelemmel nem rendelkezők aránya az aktív korúakon belül	7,4
Foglalkoztatottak aránya a 15-64 éves népességen belül	56,0
Foglalkoztatott nélküli háztartások aránya	38,2
Állandó népesség száma – a mutató a település egészére állítható elő, szegregátumokra nem	4992
Alacsony presztízsű foglalkoztatási csoportokban foglalkoztatottak aránya	33,4
A gazdaságilag nem aktív népesség aránya a lakónépességen belül	55,3
Munkanélküliek aránya (munkanélküliségi ráta)	13,8
Tartós munkanélküliek aránya (legalább 360 napos munkanélküliek aránya)	7,9
A komfort nélküli, félkomfortos és szükséglakások aránya a lakott lakásokon belül	6,1
Egyszobás lakások aránya a lakott lakásokon belül	4,5

** Nyékládháza településen a szegregációs mutató 30%-os határértéke mellett nem található szegregátum

Nyékládháza szegregátum áttekintő
Szegregációs mutató 35% feletti



Nyékládháza - Szegregátumok adatai

A szegregációs mutató (legfeljebb általános iskolai végzettséggel rendelkezők és rendszeres munkajövedelemmel nem rendelkezők aránya az aktív korúakon belül) értéke az érintett területen **35% feletti és a területen élő népesség száma eléri az 50 főt****

Forrás: 2011. évi népszámlálás

Mutató megnevezése	Nyékládháza összesen
Lakónépesség száma	5023
Lakónépességen belül 0-14 évesek aránya	13,6
Lakónépességen belül 15-59 évesek aránya	60,8
Lakónépességen belül 60-X évesek aránya	25,6
Legfeljebb általános iskolai végzettséggel rendelkezők aránya az aktív korúakon (15-59 évesek) belül	10,4
Felsőfokú végzettségűek a 25 éves és idősebb népesség arányában	18,9
Lakásállomány (db)	1852
Alacsony komfort fokozatú lakások aránya	7,2
Rendszeres munkajövedelemmel nem rendelkezők aránya az aktív korúakon (15-59 évesek) belül	38,6
Legfeljebb általános iskolai végzettséggel rendelkezők és rendszeres munkajövedelemmel nem rendelkezők aránya az aktív korúakon belül	7,4
Foglalkoztatottak aránya a 15-64 éves népességen belül	56,0
Foglalkoztatott nélküli háztartások aránya	38,2
Állandó népesség száma – a mutató a település egészére állítható elő, szegregátumokra nem	4992
Alacsony presztízsű foglalkoztatási csoportokban foglalkoztatottak aránya	33,4
A gazdaságilag nem aktív népesség aránya a lakónépességen belül	55,3
Munkanélküliek aránya (munkanélküliségi ráta)	13,8
Tartós munkanélküliek aránya (legalább 360 napos munkanélküliek aránya)	7,9
A komfort nélküli, félkomfortos és szükséglakások aránya a lakott lakásokon belül	6,1
Egyszobás lakások aránya a lakott lakásokon belül	4,5

** Nyékládháza településen a szegregációs mutató 35%-os határértéke mellett nem található szegregátum